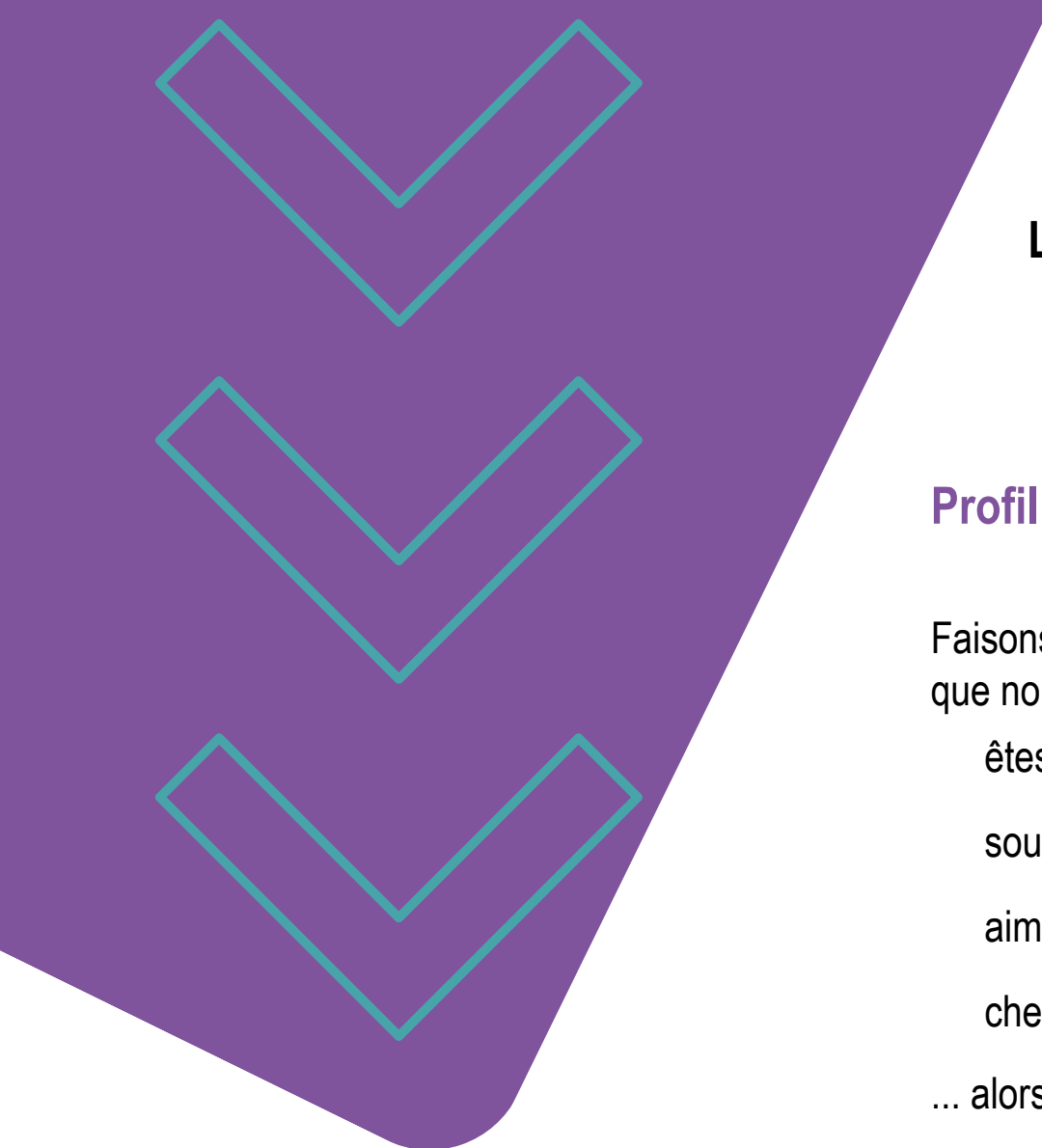


L'ADU

RECRUTE

**UN(E) CHARGÉ(E)
D'ÉTUDES
GÉOMATICIEN(NE)**

POSTULER



L'Agence de Développement et d'Urbanisme de Montbéliard (ADU) recherche un.e chargé.e d'études géomaticien.ne spécialisé.e en observation territoriale

Profil recherché

Faisons un pas de côté et commençons par décrire la personne que nous recherchons. Si vous...

êtes attentif à l'intérêt général et avez le sens du conseil

souhaitez relever les défis de la transition écologique

aimez être dans l'échange et la co-construction

cherchez à donner du sens à votre travail

... alors poursuivez votre lecture !

A savoir sur l'ADU

Une petite équipe, des compétences complémentaires, un fonctionnement en mode projet, un collectif soudé.

Une démarche interne pour adapter nos pratiques professionnelles à la prise en compte des enjeux de transition écologique.

Notre vocation : conseiller et aider à la décision publique dans un contexte de changement.

Découvrez-nous plus en détail ici : <https://adu-montbeliard.fr>, <https://www.fnau.org/fr/accueil/>

Si vous êtes curieux, visionnez ce court métrage réalisé par nos soins « l'ADU peut changer votre vi(II)e » <https://adu-montbeliard.fr/videos/ladu-peut-changer-votre-ville/>

A propos du poste

Vous serez le référent du Système d'Information Géographique de l'Agence. A ce titre, sous la conduite du responsable des études, vous prendrez en charge :

- L'administration permanente d'une base de données centralisée PostgreSQL/PostGIS. Ce qui consiste à vérifier, modéliser et à intégrer les multiples jeux de données ainsi que la gestion des métadonnées ;
- Le pilotage et la conduite de projets SIG ;
- La capitalisation et la diffusion de la donnée géographique et statistique et des méthodes utilisées via le système d'information de l'ADU ;


- La gestion et le suivi des conventions d'échanges de données avec les partenaires de l'Agence ;
- La valorisation de données et d'indicateurs sous forme d'application sur le portail cartographique.

Vous interviendrez par ailleurs en appui d'équipes projets pour :

- L'analyse et le traitement de données géographiques et statistiques répondant aux besoins des études ;
- La réalisation de cartographies des documents d'études et de planification ;
- Le relais du responsable informatique en son absence.

Vous contribuerez à une démarche interne de progrès visant à traduire, dans les domaines d'activités de l'ADU, une meilleure prise en compte des questions liées à la neutralité carbone, la sobriété foncière et la nature en ville. A ce titre vous contribuerez à :

- Identifier les données à recueillir pour traiter ces sujets, établir les conventions avec les fournisseurs identifiés et implémenter le SIG de l'ADU ;
- Recenser les initiatives et outils existants sur lesquels l'ADU peut s'appuyer ;
- Construire des indicateurs de suivi et d'analyse répondant aux besoins des études et au suivi de trajectoires territoriales sur ces trois sujets.



Vos aptitudes

- Autonomie et responsabilité ;
- Aisance orale et bon relationnel ;
- Créativité, Sensibilité graphique ;
- Sens de la pédagogie, capacité à vulgariser les données techniques ;
- Ecoute et compréhension des attentes utilisateurs
- Organisation et rigueur ;
- Prise d'initiative et esprit de Coopération.

Niveau d'expérience et profil

- Master aménagement du territoire, géographie ou urbanisme spécialisé en SIG ou master géomatique avec des compétences en analyse territoriale. Une première expérience dans ces domaines sera privilégiée ;
- Connaissance des sources de données géographiques et statistiques et leur cadre d'utilisation (technique, juridique, ...)
- Maîtrise de PostgreSQL-PostGIS, du langage SQL et de la modélisation en base de données ;
- Maîtrise des outils SIG (QGIS) ;
- Maîtrise d'un ETL (FME...)
- Connaissance des outils de Webmapping (Lizmap) ;
- Capacités d'analyses statistiques et géographiques ;
- Capacités à structurer une pensée, questionner des sujets variés ;

Capacités de représentation graphiques (sémiologie).

Conditions de travail

- Poste localisé à Montbéliard centre (avec vue directe sur le château des Ducs de Wurtemberg!) ;
- CDD de 6 à 13 mois (renouvelable) ;
- 39h semaine, 30 jours de congés + 22 RTT ;
- Charte de télétravail, horaires flexibles ;
- Petite équipe, bonne ambiance de travail, soutien et entraide ;
- Parcours d'intégration et de formation sur mesure et construit avec votre tuteur dès votre arrivée ;
- Primes annuelles ;



- Véhicule de service ;
- Compte Epargne Temps ;
- Ordinateur portable (accès VPN), calques et posca pour les irréductibles ;
- Excellente mutuelle santé (elle est alsacienne...), part employeur de 52% ;
- Abonnement transport collectif pris en charge à 50% ;
- Comité d'entreprise dynamique ;
- Salaire à négocier sur la base de la grille des rémunérations SYNTEC .

Processus de recrutement

Sélection des candidats sur dossier comprenant CV et LM (sincère et sans IA si possible...).

Premier entretien en visio.

Choix du candidat suite à un second entretien en présentiel, basé sur des mises en situation.


Participation de l'ADU aux frais de déplacement et d'hébergement à hauteur de 50%.

Intéressé.ée ?

Dossier de candidature à adresser à Marie Vuillemey, assistante de direction, contact@adu-montbeliard.fr.

Notre proposition d'emploi est valable jusqu'au retrait de l'offre.

Entretiens au fur et à mesure, alors ne tardez pas trop.



**AGENCE
DE DÉVELOPPEMENT
ET D'URBANISME
DU PAYS DE MONTBÉLIARD**